











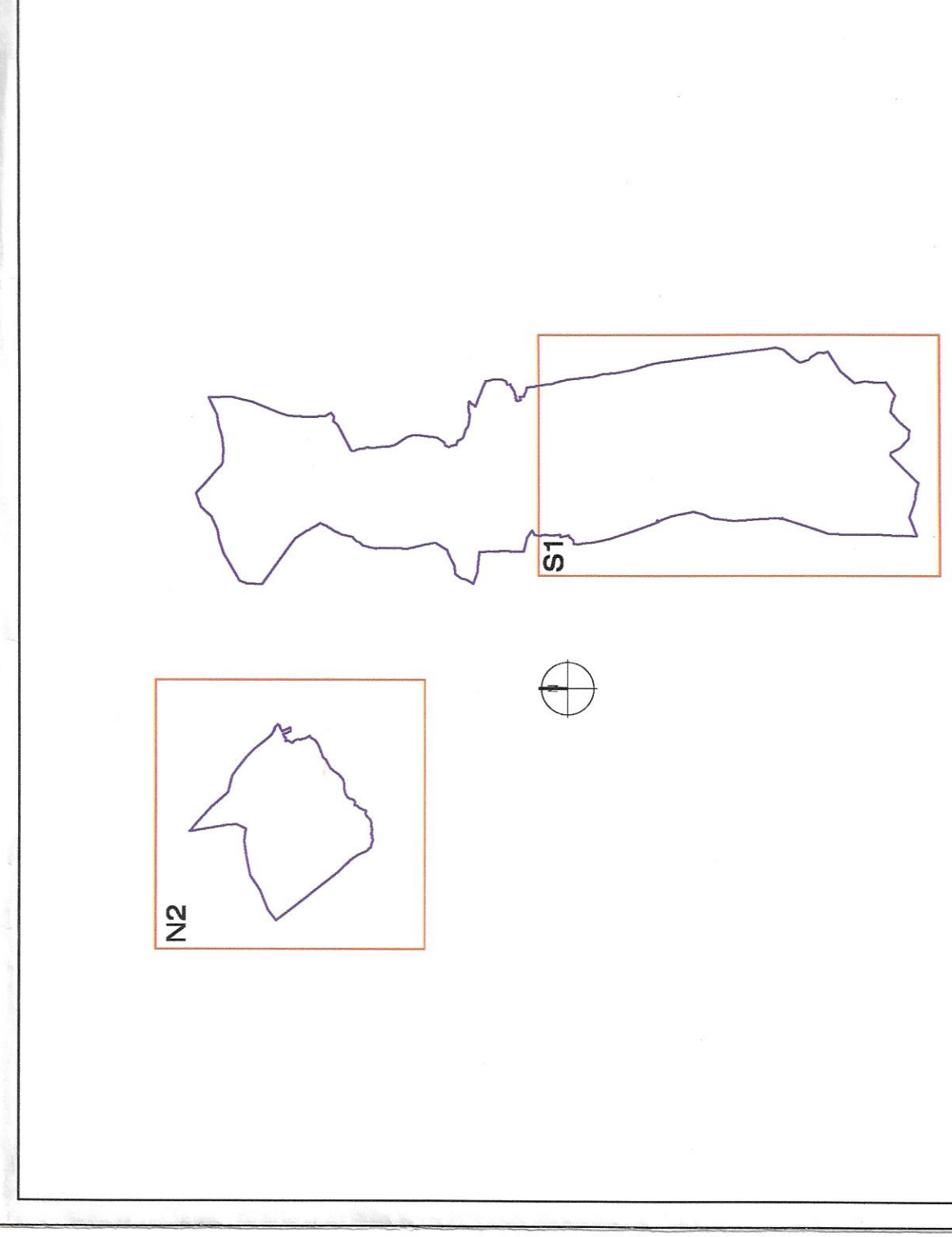


LEGENDA

Classi acustiche

	CLASSE 1 Area particolarmente protetta		CLASSE 4 Area di intensa attività
	CLASSE 2 Area di uso prevalentemente residenziale		CLASSE 5 Area prevalentemente industriale
	CLASSE 3 Area di tipo misto		CLASSE 6 Area esclusivamente industriale
	Fascia di transizione Da classe acustica 4 a classe acustica 2		

-  **Strada di classe Cb**
(Classificata secondo le definizioni del DPR n. 142 del 30 marzo 2004)
-  **Fascie di pertinenza acustica stradale**
Fascia A (30 m) vicino all'infrastruttura (100 m dal ciglio stradale)
Fascia B (30 m) lontana dall'infrastruttura (50 m dall'asse della fascia A)
-  **Area di pertinenza acustica della Cava**



ZONIZZAZIONE ACUSTICA

IL PROGETTISTA: Redatto: Ing. Jr. Dall'Aglio Verificato: Dott. Luigi Gatti <small>CET Soc. Coop. s.r.l. - Via S. Maria 10 - 00187 Roma (RM) - Tel. (06) 4782266 - Fax (06) 462258</small>		IL COMMITTENTE: COMUNE DI PELLIZZANO	
TAVOLA: TM1		OGGETTO: CLASSIFICAZIONE ACUSTICA DEL TERRITORIO COMUNALE DI PELLIZZANO <small>Planimetria Generale (Parte 1)</small>	
SCALA: 1:10000		Dicembre 2008	

