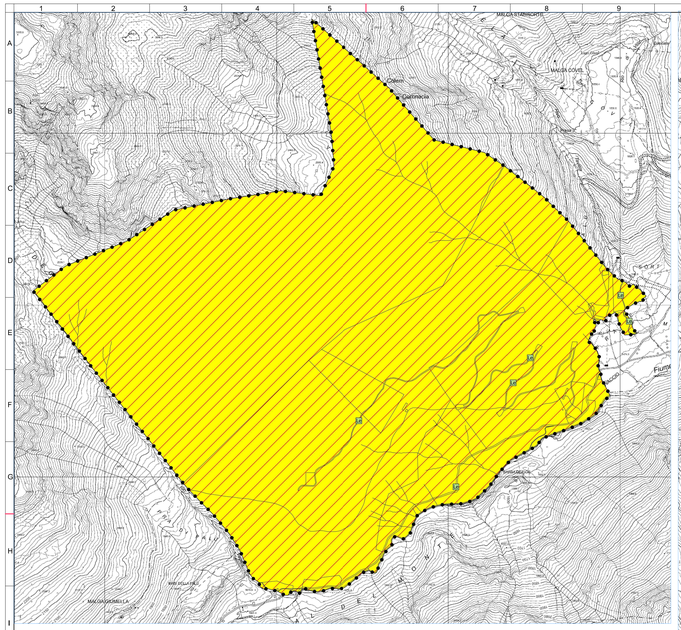

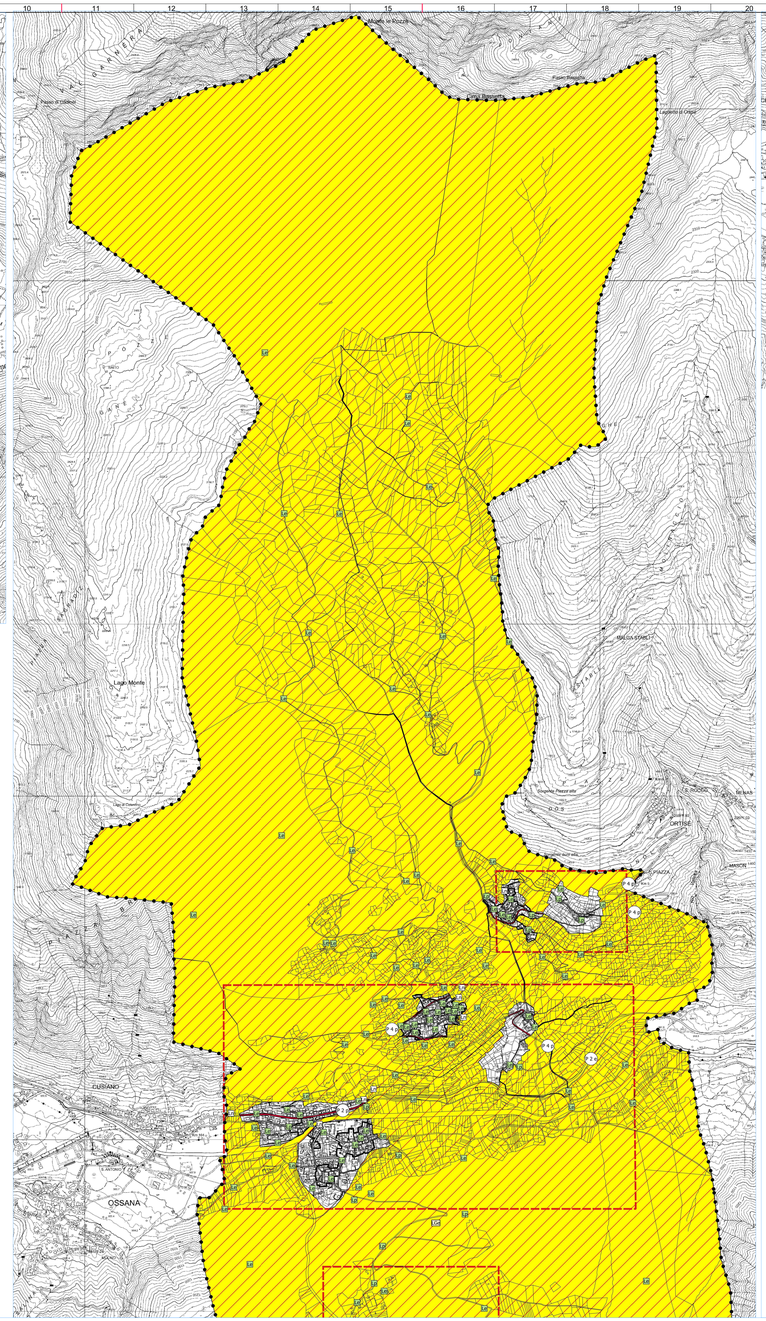

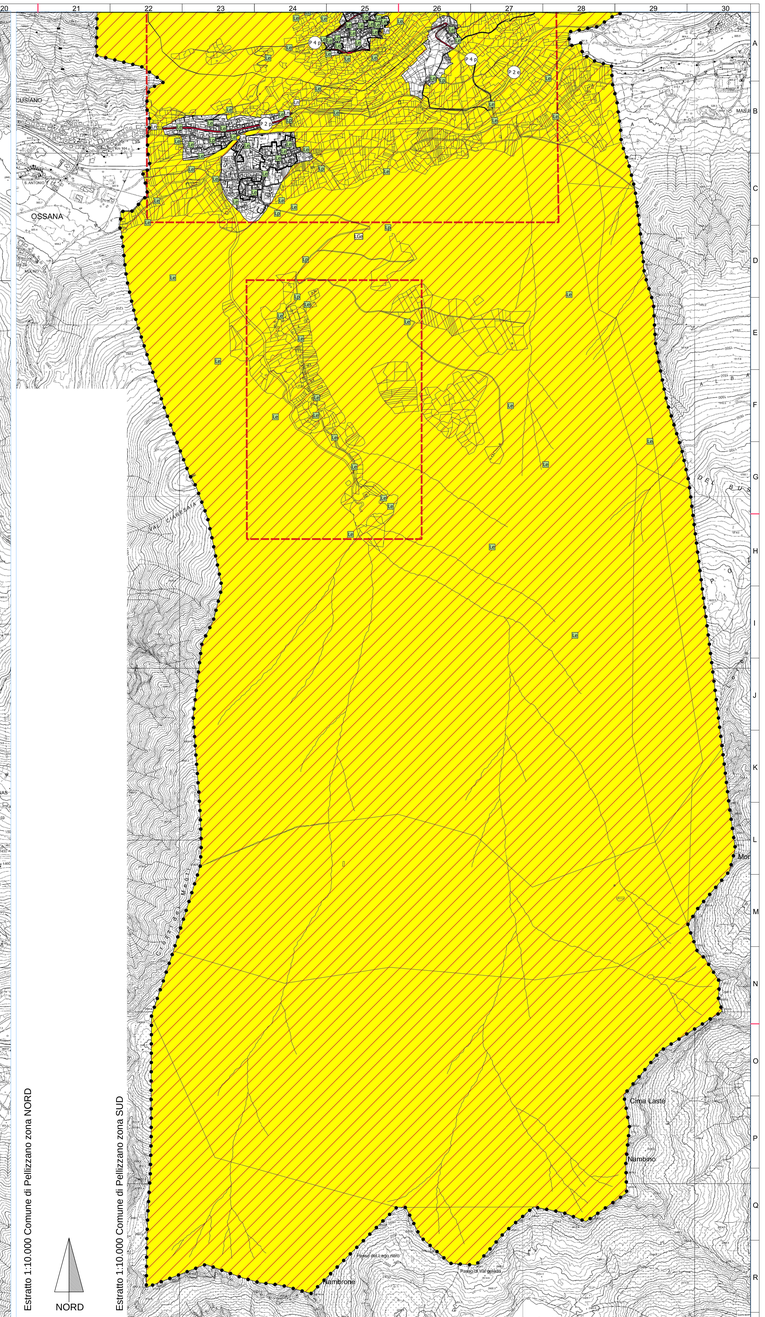

NORD Estratto 1:10.000 C.C. Termenago 2 enclave in Comune Amministrativo di Peio

Esitrato 1:10.000 Comune di Pellizzano zona NORD

NORD

Esitrato 1:10.000 Comune di Pellizzano zona SUD

LEGENDA

ZONE A - INSEDIAMENTI STORICI

- art. 21 A 101_P INSEDIAMENTI STORICI
- art. 29 A 401_P AREE LIBERE DEL CENTRO ANTICO
- art. 34 A 303_P RESTAURO R1
- art. 35 A 304_P RISANAMENTO CONSERVATIVO R2
- art. 36 A 305_P RISTRUTTURAZIONE EDILIZIA R3
- art. 37 A 306_P SOSTITUZIONE EDILIZIA R4-R3
- art. 37 A 307_P DEMOLIZIONE E RICOSTRUZIONE R5-R3
- art. 38 A 308_P DEMOLIZIONE R6
- art. 31-B5 A 301_P PATRIMONIO EDILIZIO ESISTENTE in area agricola (RD Casaro - Slavel)
- art. 36 A 302_P PATRIMONIO EDILIZIO ESISTENTE in area agricola (RD Fazzon)

AREE SOGGETTE A PIANO ATTUATIVO

- art. 12-B8-B2 Z 501_P PIANO ATTUATIVO A FINI GENERALI
- art. 12-41 Z 504 PIANI DI LOTTIZZAZIONE

ZONE B – C AREE PREVALENTEMENTE RESIDENZIALI

- art. 38 B 101_P AREE RESIDENZIALI SATURE
- art. 39 B 102_P AREE RESIDENZIALI DI COMPLETAMENTO
- art. 41 C 101_P AREE RESIDENZIALI DI NUOVA ESPANSIONE
- art. 42 H 101_P VERDE PRIVATO
- art. 10 Z 610 AREE INEDIFICABILI vincolo decennale

ZONE D AREE PER ATTIVITA' ECONOMICHE

- art. 43 D 104_P AREE PRODUTTIVE LOCALI
- art. 59 D 118_P AREE DI SERVIZIO (stazione carburanti)
- art. 44 D 301_P AREE ALBERGHIERE
- art. 44 D 305_P ATTREZZATURE DI INTERESSE COLLETTIVO (villag)
- art. 45 E 302_P INSEDIAMENTI AGRICOLI ZOOTECNICI

ZONE E AREE AGRICOLE , BOSCO, PASCOLO

- art. 47 E 102_P AREE AGRICOLE PUP art.37
- art. 48 E 104_P AREE AGRICOLE DI PREGIO PUP art. 38
- art. 49 E 110_P AREE AGRICOLE DI RILEVANZA LOCALE
- art. 50 E 106_P AREE A BOSCO
- art. 51 E 107_P AREE A PASCOLO
- art. 52 E 112_P AREE A ELEVATA INTEGRITA' E DIVACQUA
- art. 52 E 121_N ELEMENTI GEOLOGICI E GEOMORFOLOGICI

ZONE F AREE PER SERVIZI E ATTREZZATURE

- art. 54 F213_P SERVIZI ASSISTENZIALI
- art. 54 F 201_P ATTREZZATURA E SERVIZIO DI LIVELLO LOCALE
- art. 60 F 207_P AREE PER ATTREZZATURE SPORTIVE
- art. 54 F 203_P SCOLASTICA E CULTURALE
- art. 59 F 301_P VERDE PUBBLICO
- art. 33-54 F 305-F306_P PARCHEGGI PUBBLICI PARCHEGGI DI PROGETTO
- art. 61 F 601_P AREE CIMITERIALI
- art. 76 G 101_P FASCIA DI RISPETTO CIMITERIALE
- art. 78 Z 604_P SITI INQUINATI BONIFICATI
- art. 77 FAM_L ELETTRODOTTO

ZONE F VIABILITA'

- art. 56 F 501-2_P STRADE viabilità principale
- art. 56 F 6001-2-3_P STRADE viabilità locale
- art. 56 F 604_P viabilità locale in galleria
- art. 56 F 439_P Spazi a servizio della mobilità
- art. 57 F 430_L PERCORSI CICLOPEDONALI
- art. 57 F 408-L 2 categoria
- art. 57 F 413-L 4 categoria
- art. 57 F 417-L 4 categoria
- F 429-L Ferrovia locale di progetto
- Tracciato indicativo dei COLLEGAMENTO FUNZIONALE (art 41 della NdA del PUP 2008)
- art. 75 G 103-P FASCE DI RISPETTO STRADALI e FERROVIARIE

esistente potenziamento / esistente potenziamento progetto / esistente potenziamento progetto / esistente potenziamento progetto

ZONE Z AREE DI INTERESSE AMBIENTALE E CULTURALE

- art. 65 Z 407_P CONFINE PARCO NAZIONALE DELLO STELVIO
- art. 66 Z 513_P ZONE A PROTEZIONE SPECIALE
- art. 66 Z 328_P ZONE SPECIALI DI CONSERVAZIONE
- art. 67 Z 201_P AREE DI TUTELA AMBIENTALE
- art. 68 Z203_P DIFESA PAESAGGISTICA
- art. 69 Z310_P AREA DI PROTEZIONE dei LAGHI
- art. 69 Z 101_P LAGHI
- art. 70 Z 102_P FIUMI E TORRENTI
- art. 70 Z 104_L FIUMI E TORRENTI (tratti)
- art. 70 Z 313_P AREA DI PROTEZIONE degli AMBITI FLUVIALI
- art. 72 Z 317 RISERVE LOCALI

ZONE Z AREE DI INTERESSE AMBIENTALE E CULTURALE

- art. 73 Z 327_P ELEMENTO STORICO CULTURALE NON VINCOLATO
- art. 73 Z318_N ELEMENTO STORICO CULTURALE NON VINCOLATO
- art. 74 Z311_N SITO ARCHEOLOGICO PUNTUALE
- art. 64 Z 301_P MANUFATTI E SITI DI INTERESSE CULTURALE VINCOLATI
- art. 74 Z 303_P SITO ARCHEOLOGICO
- art. 64 Z 320_N MANUFATTI E SITI DI INTERESSE CULTURALE VINCOLATI

ELEMENTI GRAFICO DESCRITTIVI

- Z 403 Perimetro del confine comunale
- Z 910 Perimetro dei tagli di mappa
- V 100 Varianti cartografiche
- Z601 Specifico riferimento normativo
- art. N
- Z 602 Perimetro del riferimento normativo

ORDINE DEGLI ARCHITETTI PIANIFICATORI PAESAGGISTI E CONSERVATORI PROVINCIA DI TRENTO N. 205

Adozione:

Approvazione:

PROVINCIA di TRENTO COMUNE di PELLIZZANO

Piano Regolatore Generale

VARIANTE P.R.G. 2019/2020

TAV 1.2 PELLIZZANO - TERMENAGO II
QUADRO DI UNIONE sistema AMBIENTALE

scala 1:10.000

Compatibilità carta fisica Bacino P.U.T. - versione 1.0/2010-06

studio arch. Paolo Bonetti
38020 MOHO,CLASSICO (TN) Via di Fassa, 37D tel 0463 89 73 80 mob. 338 9874462
e-mail : studio.bonetti@tiscalinet.com - studio.bonetti@pec.bonetti.tn.it Cod. Fisc. BNT TLI 61B07 D200F P. IVA 00094880667